

Photomontage PM48, depuis la D930 à l'Ouest du Quesnel



Photomontage du projet éolien dans un angle de 60° Vert : éoliennes de Maucourt. Rouge : éoliennes de Fouquescourt. Photomontage à observer à une distance de 35 cm pour conserver le réalisme de la vision humaine



Zoom sur les éoliennes du projet



Zoom avec les silhouettes des éoliennes du projet

Ablaincourt Pressoir

Pertain Potte

Hallu Punchy

la Côte Noire

la Demie Lieue

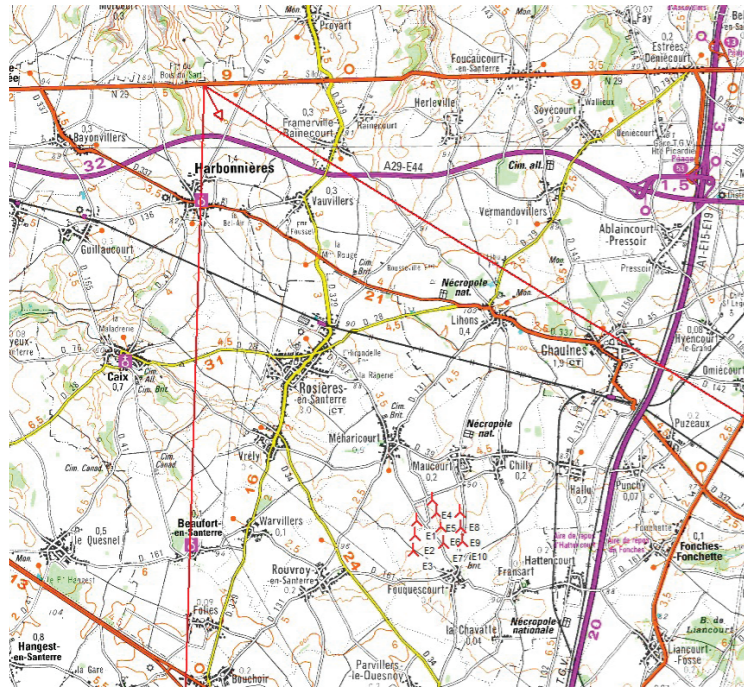
Parc éolien du Santerre



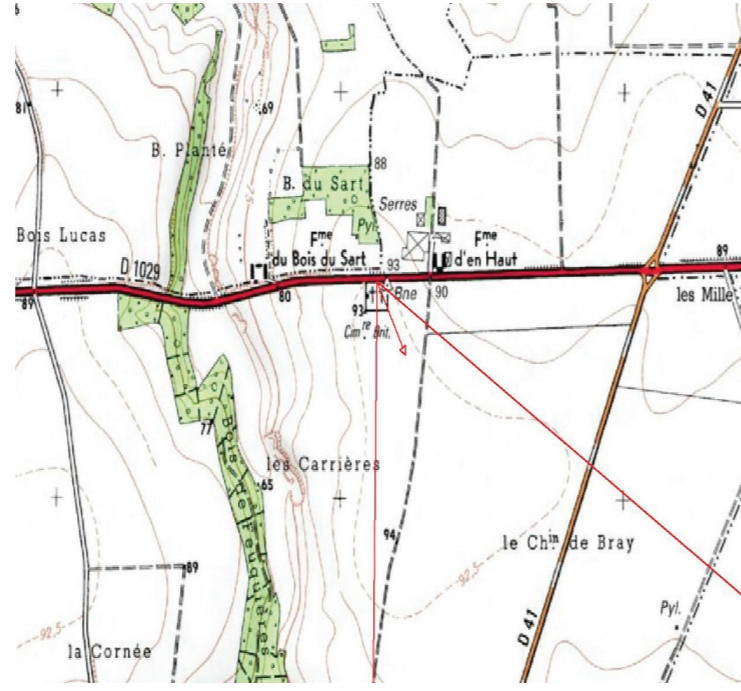
Photomontage du projet éolien et des parcs pris en compte pour l'étude des impacts cumulés. Photomontage dans un angle de 60°

Photomontage à observer à une distance de 35 cm pour conserver le réalisme de la vision humaine

Photomontage PM49, depuis le cimetière du Bois du Sars sur la D1029



Carte de localisation du photomontage et du projet éolien sur scan 100 avec représentation de l'angle de 60°



Carte de localisation du photomontage sur scan 25 avec représentation de l'angle de 60°

N° de photomontage	P49
Lieu de prise de vue	Cimetière Bois du Sars
Coordonnées (WGS 84)	Latitude 49° 52'22,56"; Longitude 2° 40'21,44"
Périmètre d'étude	intermédiaire
Date et heure de prise de vue	04/12/2015 17:07
Distance à l'éolienne la plus proche visible	E4 : 11000 m
Distance à l'éolienne la plus éloignée visible	E10 : 12100 m
Nombre d'éoliennes visibles	8-9-10-4-5-6-7-1-2-3
Autres parcs éoliens construits	Bâlatre Gruny Marché Allouarde Ensemble éolien du Sud de Roye Ouest Royen Ensemble éolien du nord de Rosières
Autres parcs éoliens accordés	Hallu Punchy Fresnoy Liancourt Côte Noire

Commentaire	Ce photomontage est réalisé depuis le cimetière militaire localisé sur la RD1029 au nord d'Harbonnières (lieu de mémoire du périmètre intermédiaire). Le projet se lit sur le plateau en vue lointaine, en arrière-plan de l'ensemble éolien au nord de Rosières-en-Santerre.
-------------	--



Photographie état initial - panorama à 60°

Photomontage PM49, depuis le cimetière du Bois du Sars sur la D1029



Photomontage du projet éolien dans un angle de 60°

Vert : éoliennes de Maucourt.

Rouge : éoliennes de Fouquescourt.

Photomontage à observer à une distance de 35 cm pour conserver le réalisme de la vision humaine

Photomontage PM49, depuis le cimetière du Bois du Sars sur la D1029 Intervisibilités entre parcs éoliens

Hallu Punchy

Balâtre Gruny Marché Allouarde

Fresnoy Liancourt

Ensemble éolien du sud de Roye

Ouest Royen

Côte Noire

Parc éolien du Santerre

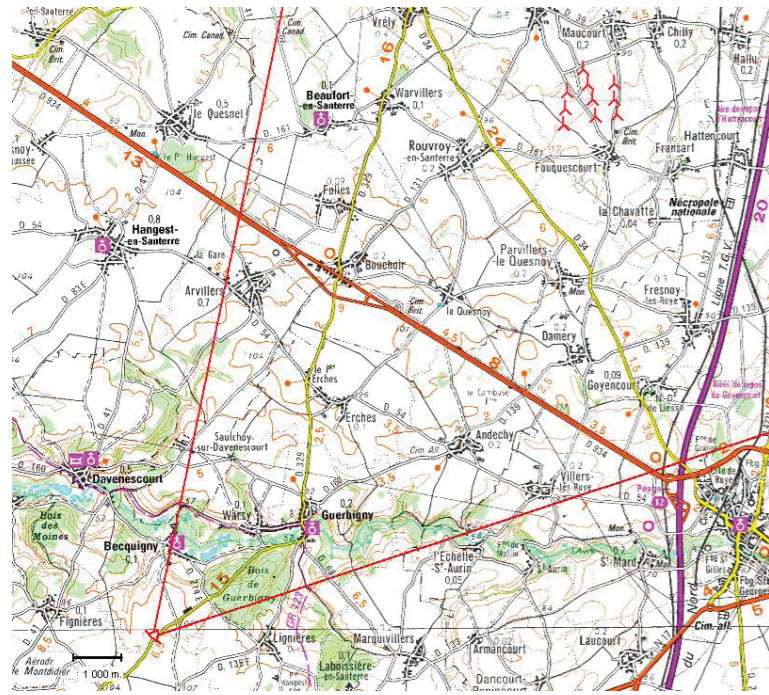
Ensemble éolien du nord de Rosières



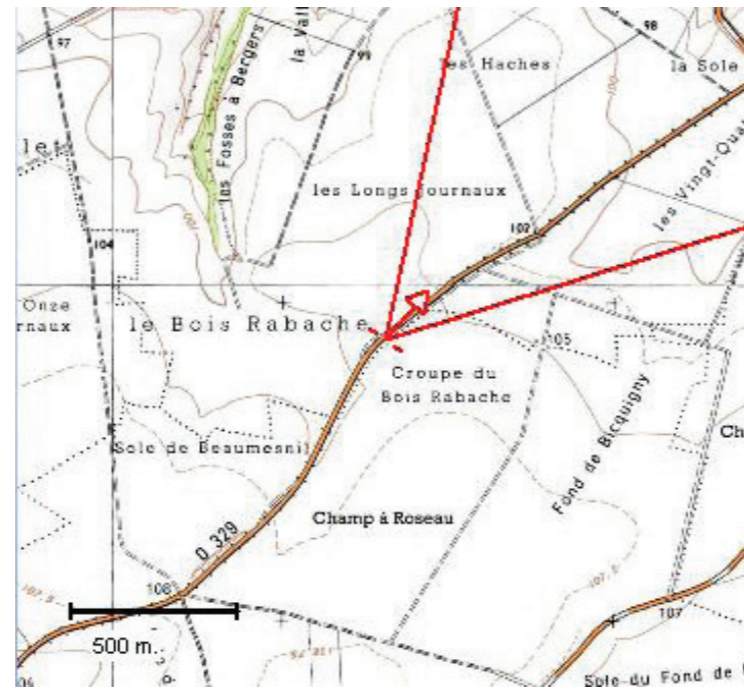
Photomontage du projet éolien et des parcs pris en compte pour l'étude des impacts cumulés. Photomontage dans un angle de 60°

Photomontage à observer à une distance de 35 cm pour conserver le réalisme de la vision humaine

Photomontage PM50, depuis la D329 à l'Est de Montdidier



Carte de localisation du photomontage et du projet éolien sur scan 100 avec représentation de l'angle de 60°



Carte de localisation du photomontage sur scan 25 avec représentation de l'angle de 60°

N° de photomontage	P50
Lieu de prise de vue	D329, Est de Montdidier
Coordonnées (WGS 84)	Latitude 49° 40'42.82"N ; Longitude 2° 37'04.18"E
Périmètre d'étude	éloigné
Date et heure de prise de vue	03/07/2014 13:48
Distance à l'éolienne la plus proche visible	E3 : 14000m
Distance à l'éolienne la plus éloignée visible	E8 : 15300m
Nombre d'éoliennes visibles	Toutes en partie
Autres parcs éoliens construits	Ensemble éolien du Nord de Rosières-en-Santerre
Autres parcs éoliens accordés	Mont de Trême la Côte Noire Hallu Punchy

Commentaire	<p>Ce photomontage a pour objectif de rendre compte de l'organisation des vues sur le projet depuis le plateau autour de Montdidier (au sud ouest du projet), dans l'unité paysagère de la vallée de l'Avre et des Trois Doms.</p> <p>Le ligne d'horizon boisée est créée par la vallée de l'Avre.</p> <p>Les pales des éoliennes du projet se lisent en arrière-plan de cet horizon boisé à une distance de 14 km environ. Elles se groupent avec les éoliennes du parc accordé de la Côte Noire (limitrophe au projet à l'est).</p> <p>Les éoliennes du parc accordé du Mont de Trême sont en avant-plan du projet (à 4 km environ du point de vue).</p>
-------------	--



Photographie état initial - panorama à 60°

Photomontage PM50, depuis la D329 à l'Est de Montdidier



Photomontage du projet éolien dans un angle de 60° Vert : éoliennes de Maucourt. Rouge : éoliennes de Fouquescourt. Photomontage à observer à une distance de 35 cm pour conserver le réalisme de la vision humaine



Zoom sur les éoliennes du projet



Zoom avec les silhouettes des éoliennes du projet

Hallu Punchy

Ensemble éolien du Nord de Rosières-en-Santerre

Parc éolien du Santerre

la Côte Noire

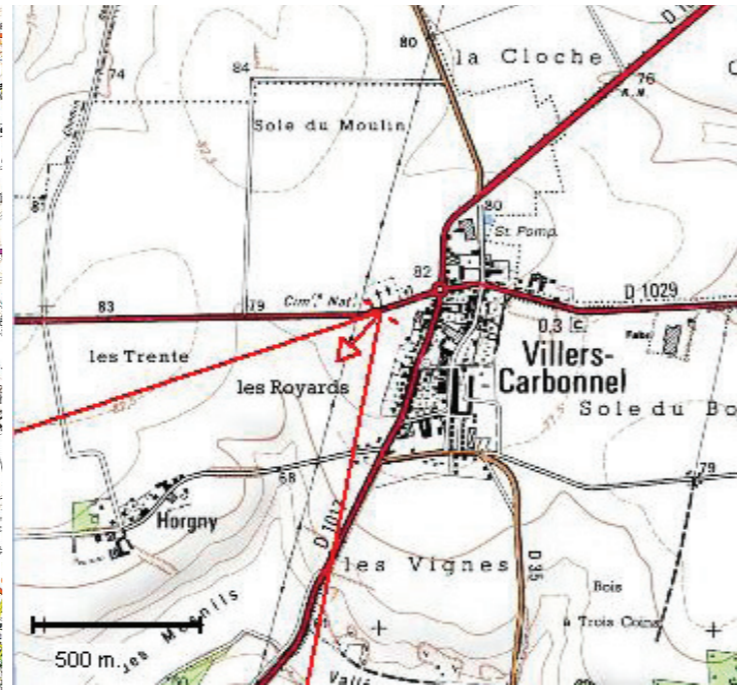
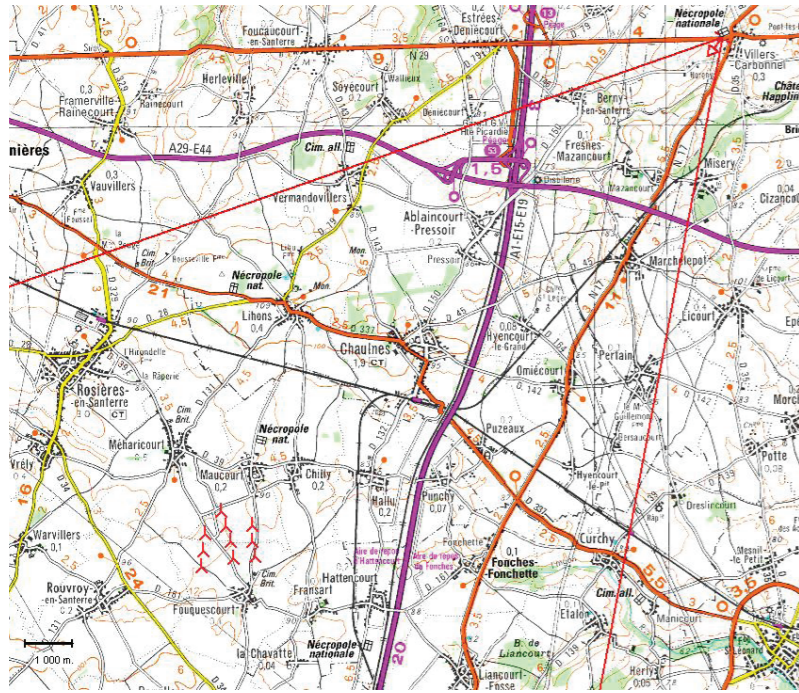
Mont de Trême



Photomontage du projet éolien et des parcs pris en compte pour l'étude des impacts cumulés. Photomontage dans un angle de 60°

Photomontage à observer à une distance de 35 cm pour conserver le réalisme de la vision humaine

Photomontage PM51, depuis Villers-Carbonnel, sortie Est



Carte de localisation du photomontage et du projet éolien sur scan 100 avec représentation de l'angle de 60°

Carte de localisation du photomontage sur scan 25 avec représentation de l'angle de 60°

N° de photomontage	P51
Lieu de prise de vue	RN29-Villers Carbonnel
Coordonnées (WGS 84)	Latitude 49° 52'35.33"N ; Longitude 2° 53'38.11"E
Périmètre d'étude	intermédiaire
Date et heure de prise de vue	18/09/2014 09:42
Distance à l'éolienne la plus proche visible	E8 : 14500m
Distance à l'éolienne la plus éloignée visible	E3 : 15900m
Nombre d'éoliennes visibles	E9-E6-E8-E5-E3
Autres parcs éoliens construits	Ensemble éolien du Nord de Rosières-en-Santerre Ablaincourt Pressoir l'Ouest Royen
Autres parcs éoliens accordés	Fresnoy Liancourt Hallu Punchy la Côte Noire

Commentaire	<p>Ce photomontage a pour objectif de simuler une vue lointaine depuis le nord est depuis la route majeure RN29 (axe de découverte signalé dans l'Atlas des paysages de la Somme). Il illustre le rôle de masque joué par la végétation et les ondulations du relief en s'éloignant du projet. Des pales se lisent en arrière-plan (Cf. zooms), avec celles d'éoliennes de la Côte Noire perçues à des distances similaires (parc limitrophe au projet du Santerre à l'est). Les deux projets se lisent ensemble.</p> <p>Le photomontage des effets cumulés illustre aussi la perception de plusieurs parcs éoliens en vues lointaines dans l'ensemble de l'arrière-plan.</p>
-------------	---



Photographie état initial - panorama à 60°

Photomontage PM51, depuis Villers-Carbonnel, sortie Est



Photomontage du projet éolien dans un angle de 60° Vert : éoliennes de Maucourt. Rouge : éoliennes de Fouquescourt. Photomontage à observer à une distance de 35 cm pour conserver le réalisme de la vision humaine



Zoom sur les éoliennes du projet



Zoom avec les silhouettes des éoliennes du projet